











# Всероссийская викторина «Путешествие по карте мира»

(для учащихся 1-2 классов)

Ответ должен быть представлен строго в виде **ОДНОГО СЛОВА** или **ОДНОГО ЧИСЛА** без кавычек, точек, орфографических ошибок в именительном падеже и единственном числе. Неверно записанные ответы не учитываются.

1.	<p>Это самая большая страна. Она занимает почти весь материк Евразию и девятую часть суши. В ней вместились бы примерно 25 Франций и 47 Германий. Как называется эта страна?</p> <p>-----</p>	
2.	<p>Красная площадь, Эрмитаж, Софиевский Собор, остров Кижи, дворцовый комплекс Царицыно. Назови столицу страны, в которой можно увидеть все эти достопримечательности.</p> <p>-----</p>	
3.	<p>Много лет назад в этой стране вырастили удивительное дерево с розовыми цветами. У него красивое название – Сакура. Когда сакура зацветает, вся страна словно окрашивается в розовый цвет. Потрясающее зрелище! О какой стране идёт речь? Запиши название страны в ответе.</p>	
4.	<p>Это самая большая страна Южной Америки. Там проходят знаменитые танцевальные карнавалы. Догадайся, о какой стране идёт речь? Запиши название страны в ответе.</p>	
5.	<p>Какой океан самый большой? 1) Индийский 2) Тихий 3) Атлантический Запиши номер выбранного варианта в ответе.</p>	
6.	<p>Это страна уникальных животных! Здесь живут звери, которые не водятся больше нигде: кенгуру, эму, вомбаты, коала. Как называется эта страна? Запиши название страны в ответе.</p>	
7.	<p>Больше 70% земной поверхности покрыто ... 1) пустынями 2) горами 3) водой 4) лесами Запиши номер выбранного варианта в ответе.</p>	

8.	Разгадайте ребус. Какая страна здесь зашифрована? -----	
9.	Эти уникальные «картины» позволяют нам обозревать всю Землю. Люди рисовали их испокон веков. Они исследовали леса, горы и реки поблизости и обозначали их особыми знаками. Так уже древние племена знали, как пойти далеко на охоту и не заблудится. Как мы называем эти «картины»? -----	
10.	В каком городе стоит статуя Свободы? 1) Нью-Йорк 2) Милан 3) Рим Запиши номер выбранного варианта в ответе.	
11.	Разгадайте ребус. Какая страна здесь зашифрована? -----	
12.	Какой материк полностью покрыт льдом? 1) Африка 2) Антарктида 3) Австралия Запиши номер выбранного варианта в ответе.	
13.	Определите страну по изображению достопримечательности. Запишите название страны в ответе. ----- Я	
14.	Эту страну многие знают благодаря высоченной Эйфелевой башне. Но это еще и самая «модная» страна, где известные дизайнеры показывают одежду, которую они создали. А еще здесь есть свой парк Диснейленд – настоящий город разных сказочных персонажей. Как называется эта страна? -----	
15.	Главный город страны называется столицей. Определите страну и ее столицу по изображению столичной достопримечательности. Запишите название столицы в ответе. ----- Н -----	
16.	Разгадай ребус. Какая страна здесь зашифрована? ----- Я	